

业务编号:201906050000172

用地红线图



单位:m. m²

地块编号:YDBP44060500600407

项目名称:佛山市南海区2016年度第七十五批次

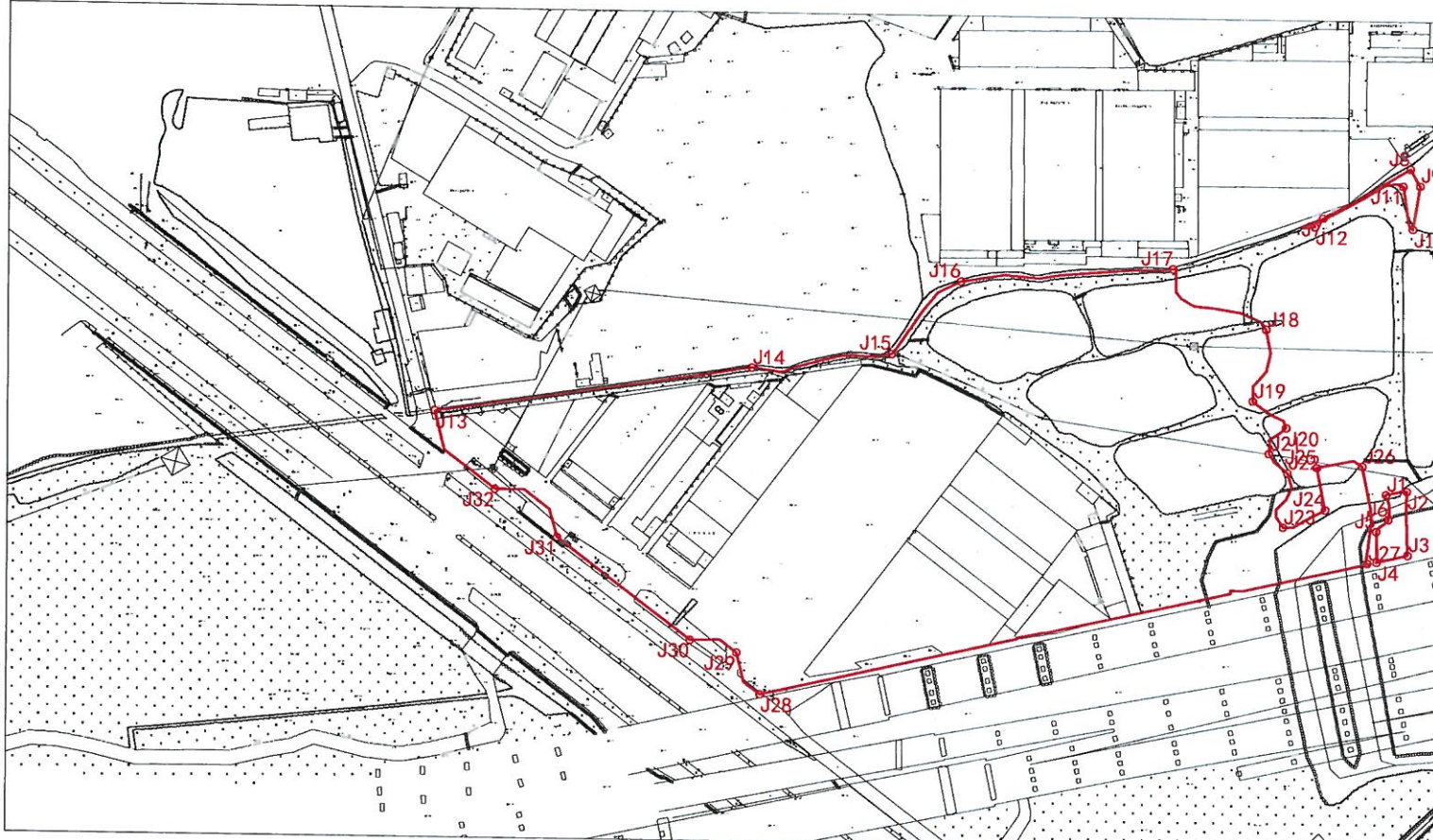
用地面积:74102.06m²

用地单位:佛山市南海区狮山镇人民政府

图形GUID:[E281AF4F-DAF6-4771-97CE-01F3181FB740]

土地座落:佛山市南海区狮山镇

北



点号	X坐标	Y坐标	边长	备注
J1	2553826.8803	8399544.550	8.70	
J2	2553828.8703	8399556.030	35.77	
J3	2553793.1203	8399556.670	17.91	
J4	2553789.0103	8399539.390	17.42	
J5	2553806.2903	8399539.140	9.74	
J6	2553813.0003	8399545.850	44.36	
J7	2554009.4503	8399557.110	10.69	
J8	2554000.1903	8399562.460	24.44	
J9	2553976.0603	8399558.610	25.01	
J10	2553999.9203	8399552.980	57.20	
J11	2553866.6403	8399011.740	179.49	
J12	2553893.3103	8399189.230	30.02	
J13	2553902.2303	8399267.450	48.59	
J14	2553943.1703	8399306.010	19.50	
J15	2553951.9303	8399424.770	71.95	
J16	2553918.7303	8399477.010	43.94	
J17	2553878.2503	8399469.860	24.51	
J18	2553863.5703	8399488.520	19.20	
J19	2553848.8803	8399478.990	15.02	
J20	2553838.1703	8399489.310	34.86	
J21	2553808.0003	8399486.930	26.18	
J22	2553817.9103	8399510.570	23.95	
J23	2553841.3903	8399505.830	26.75	
J24	2553842.4803	8399531.180	55.40	
J25	2553788.3303	8399534.280	353.05	
J26	2553710.3603	8399194.750	28.29	
J27	2553733.5603	8399181.480	28.48	
J28	2553740.1303	8399155.390	93.87	
J29	2553796.7503	8399080.520	50.45	
J30	2553823.1503	8399045.600	0.00	
J31	2553866.6403	8399011.740		

佛山市南海区土地测绘所

2000国家大地坐标系

1985国家高程基准

土地利用现状分类GB/T21010-2017

1:4000

测量员:刘姗姗

测量日期:2019-6-5

绘图员:刘姗姗

绘图日期:2019-6-5

检查员:蔡庆生

检查日期:2019-6-5

土地测绘图件专用章
 证书编号:丙测资字4421545
 佛山市南海区土地测绘所

业务编号:201906050000173

用地红线图

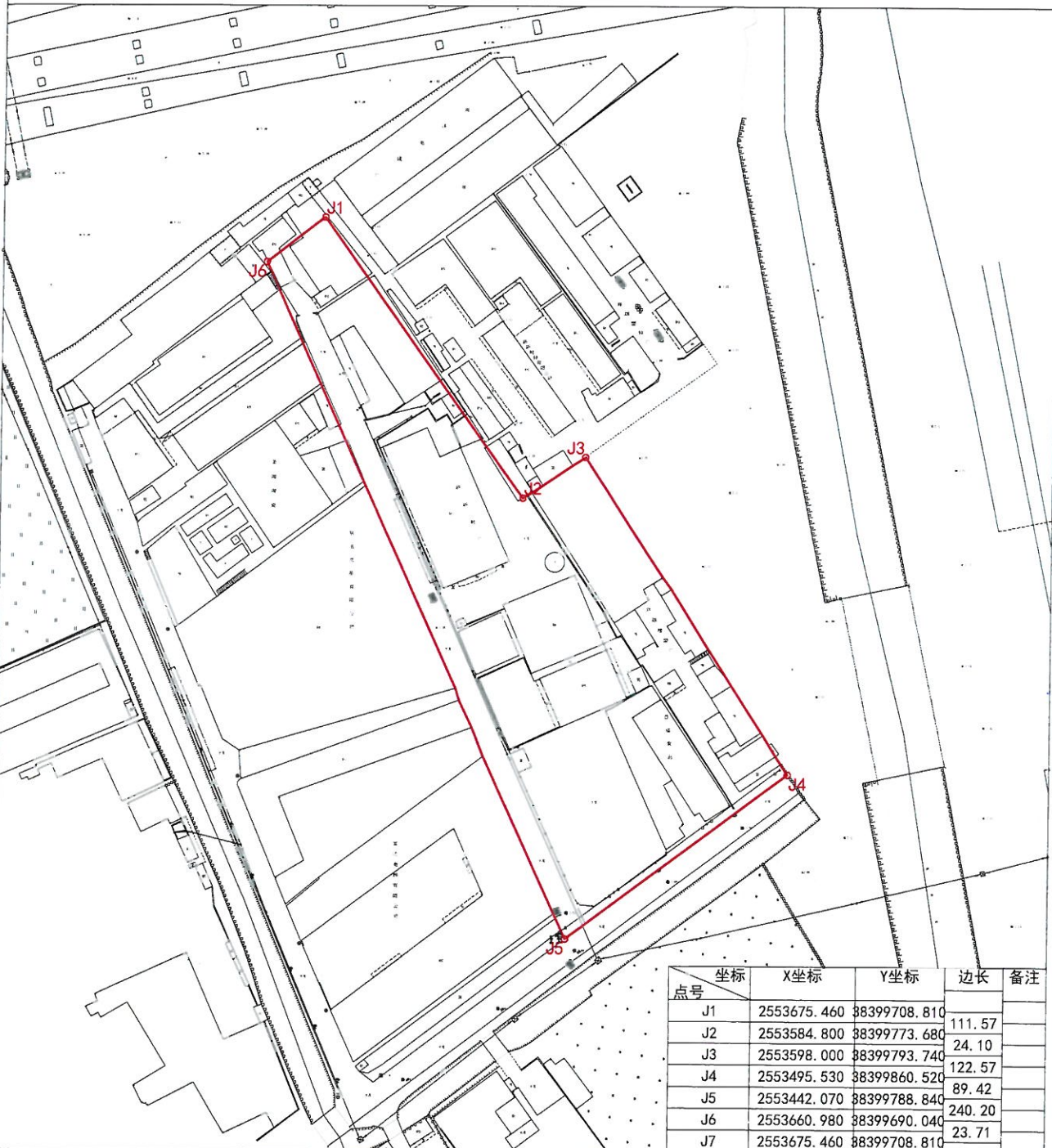


单位:m, m²

地块编号:YDBP44060500600408
 项目名称:佛山市南海区2016年度第七十五批次
 用地面积:13703.97m²
 用地单位:佛山市南海区狮山镇人民政府
 图形GUID:{9BADB6D7-5EF8-4C37-9727-3343238D1C18}
 土地座落:佛山市南海区狮山镇



北



点号	坐标	X坐标	Y坐标	边长	备注
J1		2553675.460	38399708.810	111.57	
J2		2553584.800	38399773.680	24.10	
J3		2553598.000	38399793.740	122.57	
J4		2553495.530	38399860.520	89.42	
J5		2553442.070	38399788.840	240.20	
J6		2553660.980	38399690.040	23.71	
J7		2553675.460	38399708.810		

佛山市南海区土地测绘所

2000国家大地坐标系
 1985国家高程基准
 土地利用现状分类GB/T21010-2017

1:2000

测量员:刘姗姗
 绘图员:刘姗姗
 检查员:蔡庆生
 测量日期:2019-6-5
 绘图日期:2019-6-5
 检查日期:2019-6-5

土地测绘图件专用章
 证书编号:丙测资字4421545
 佛山市南海区土地测绘所

业务编号:201906050000177

用地红线图



单位:m. m²

地块编号:YDBP44060500600409

项目名称:佛山市南海区2016年度第七十五批次

用地面积:7967.87m²

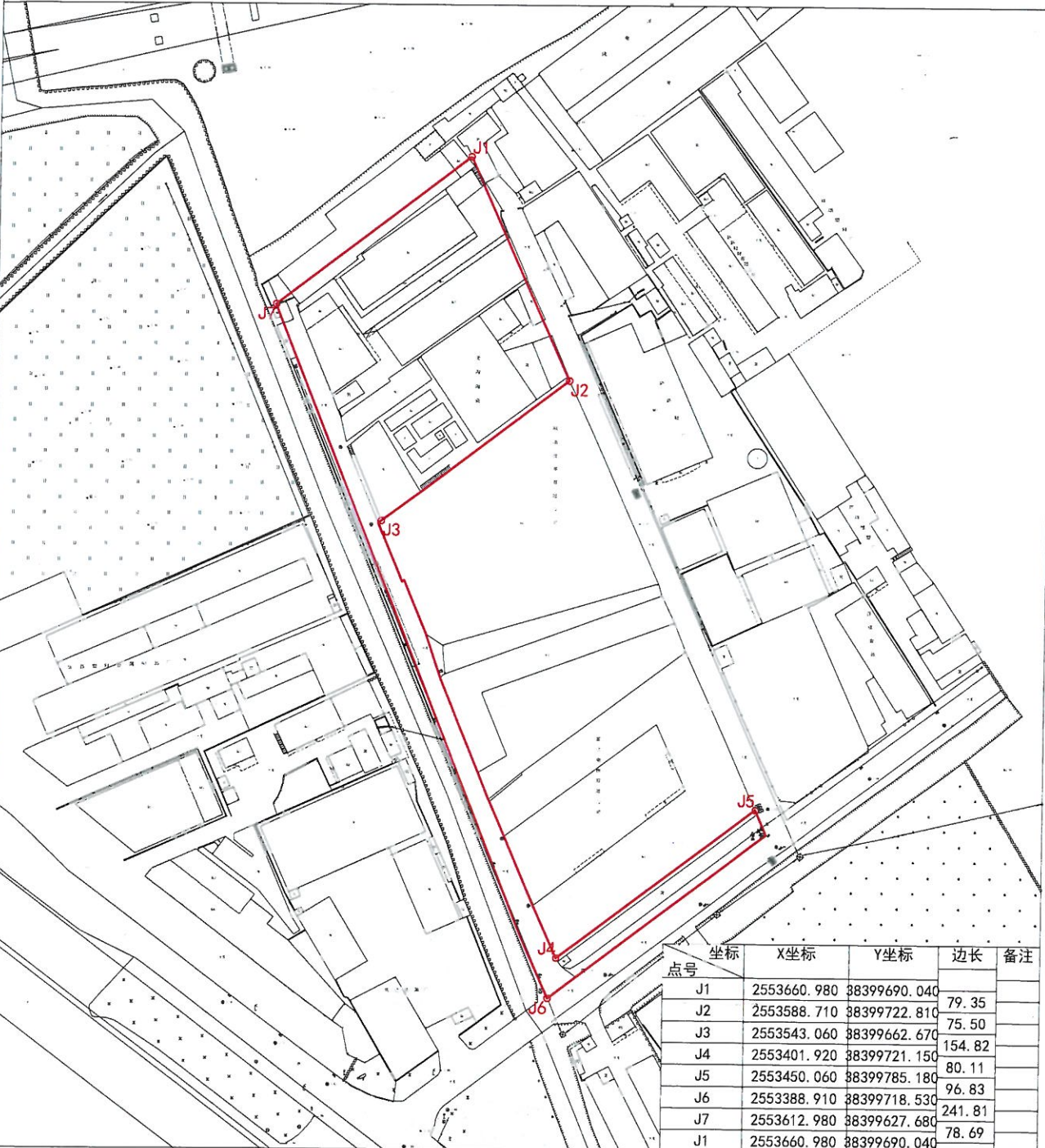
用地单位:佛山市南海区狮山镇人民政府

图形UID:{CFAD1579-082C-4593-AB02-EDBA2D32A460}

土地座落:佛山市南海区狮山镇



北



点号	坐标	X坐标	Y坐标	边长	备注
J1		2553660.980	38399690.040	79.35	
J2		2553588.710	38399722.810	75.50	
J3		2553543.060	38399662.670	154.82	
J4		2553401.920	38399721.150	80.11	
J5		2553450.060	38399785.180	96.83	
J6		2553388.910	38399718.530	241.81	
J7		2553612.980	38399627.680	78.69	
J1		2553660.980	38399690.040		

佛山市南海区土地测绘所

2000国家大地坐标系

1985国家高程基准

土地利用现状分类GB/T21010-2017

1:2000

测量员:刘姗姗

测量日期:2019-6-5

绘图员:刘姗姗

绘图日期:2019-6-5

检查员:蔡庆生

检查日期:2019-6-5

土地测绘图件专用章
 证书编号:丙测资字4421545
 佛山市南海区土地测绘所

业务编号: 201906050000181

用地红线图



单位: m, m²

北

地块编号: YDBP44060500600410

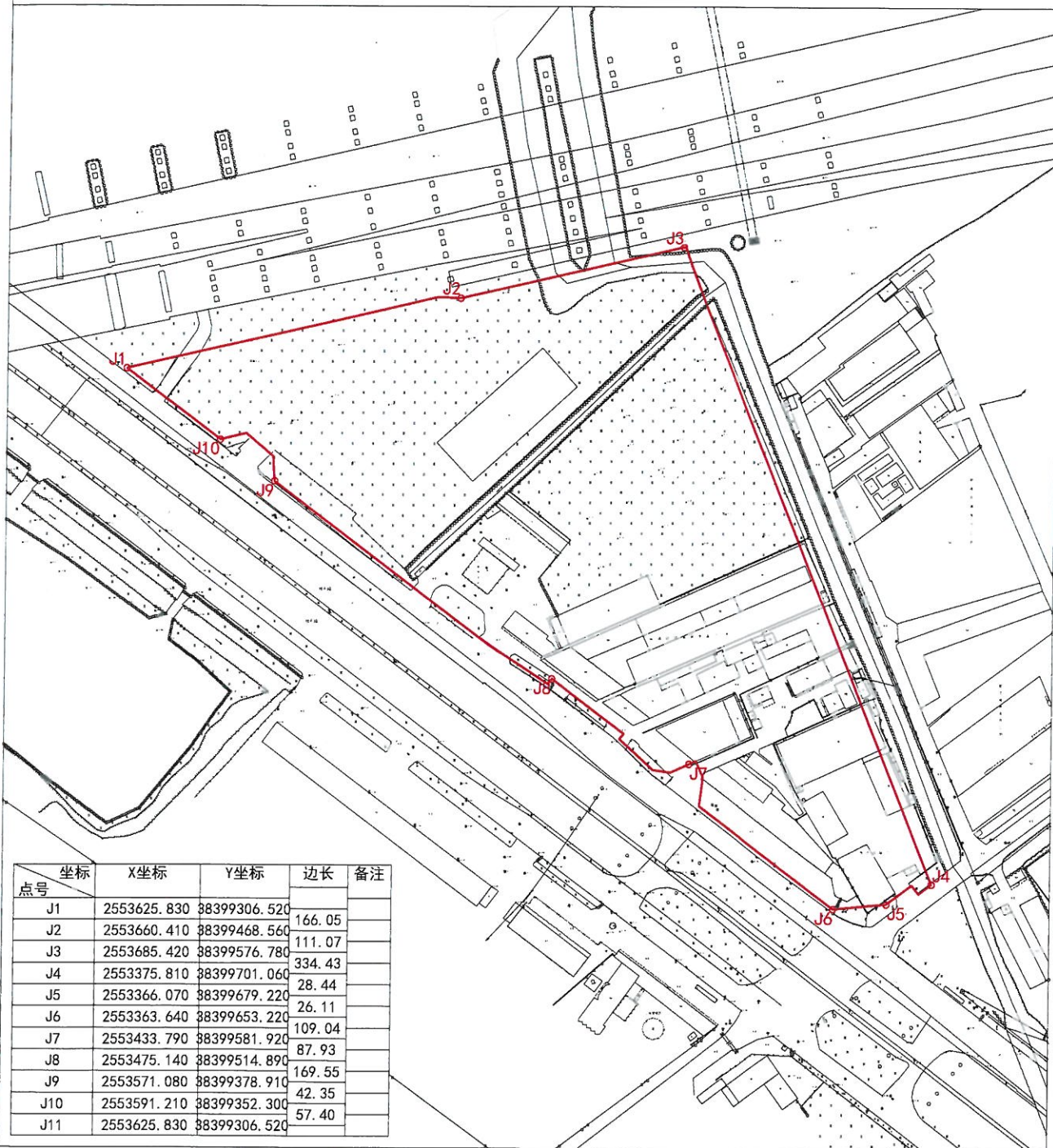
项目名称: 佛山市南海区2016年度第七十五批次

用地面积: 53339.26m²

用地单位: 佛山市南海区狮山镇人民政府

图形GUID: [33E10254-5FE1-4228-8A97-2C6D9A34FD8F]

土地座落: 佛山市南海区狮山镇



点号	坐标	X坐标	Y坐标	边长	备注
J1		2553625.830	88399306.520		
J2		2553660.410	88399468.560	166.05	
J3		2553685.420	88399576.780	111.07	
J4		2553375.810	88399701.060	334.43	
J5		2553366.070	88399679.220	28.44	
J6		2553363.640	88399653.220	26.11	
J7		2553433.790	88399581.920	109.04	
J8		2553475.140	88399514.890	87.93	
J9		2553571.080	88399378.910	169.55	
J10		2553591.210	88399352.300	42.35	
J11		2553625.830	88399306.520	57.40	

佛山市南海区土地测绘所

2000国家大地坐标系

1985国家高程基准

土地利用现状分类GB/T21010-2017

土地测绘图件专用章

证书编号: 丙测资字4421545

佛山市南海区土地测绘所

测量员: 刘姗姗

绘图员: 刘姗姗

检查员: 蔡庆生

测量日期: 2019-6-5

绘图日期: 2019-6-5

检查日期: 2019-6-5

业务编号: 201906050000182

用地红线图



单位: m. m²

地块编号: YDBP44060500600411

项目名称: 佛山市南海区2016年度第七十五批次

用地面积: 12191.51m²

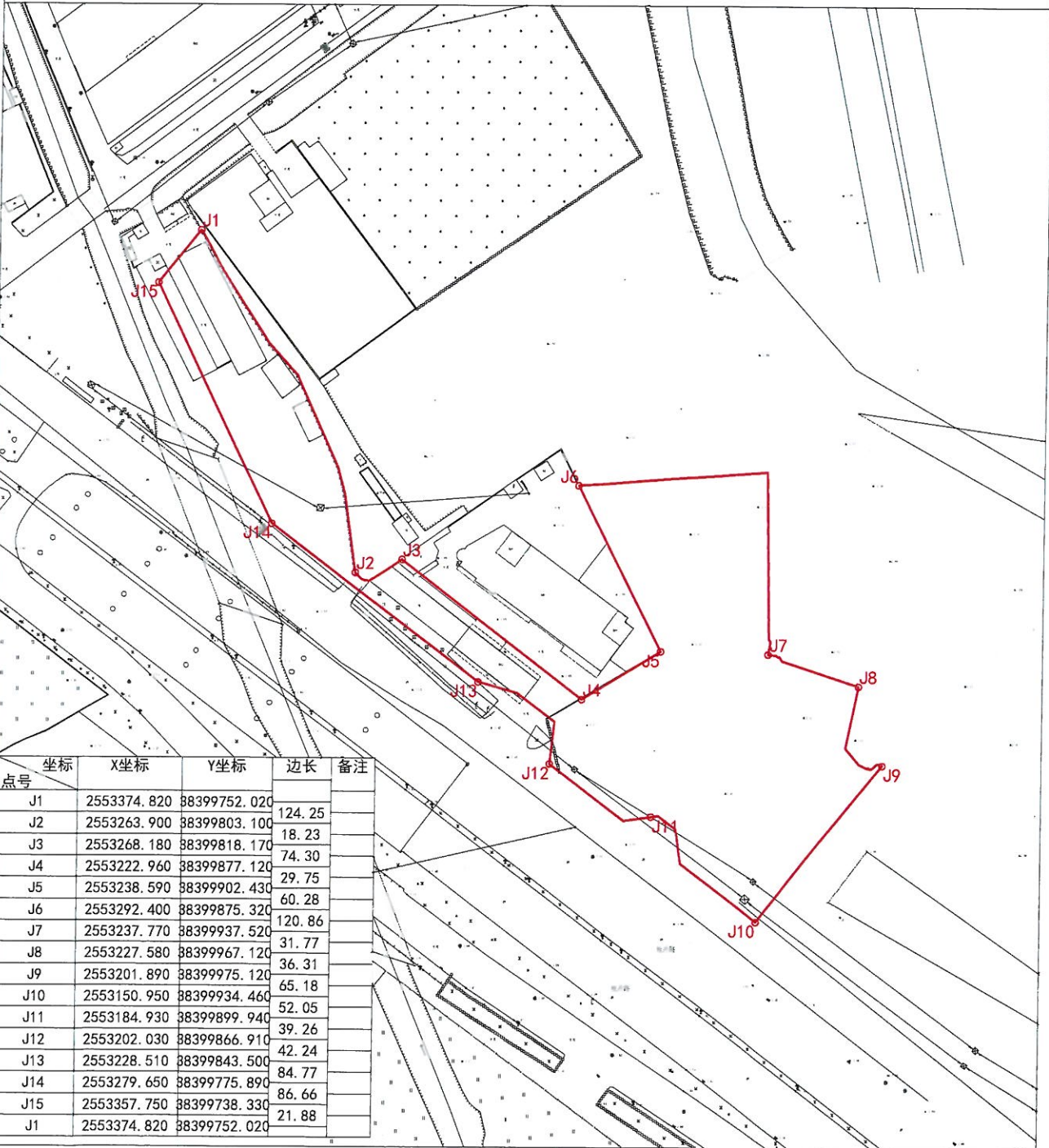
用地单位: 佛山市南海区狮山镇人民政府

图形UID: {DC8C3BDE-9BA3-4591-836D-453D7E4ACDB8}

土地座落: 佛山市南海区狮山镇



北



点号	坐标	X坐标	Y坐标	边长	备注
J1		2553374.820	88399752.020		
J2		2553263.900	88399803.100	124.25	
J3		2553268.180	88399818.170	18.23	
J4		2553222.960	88399877.120	74.30	
J5		2553238.590	88399902.430	29.75	
J6		2553292.400	88399875.320	60.28	
J7		2553237.770	88399937.520	120.86	
J8		2553227.580	88399967.120	31.77	
J9		2553201.890	88399975.120	36.31	
J10		2553150.950	88399934.460	65.18	
J11		2553184.930	88399899.940	52.05	
J12		2553202.030	88399866.910	39.26	
J13		2553228.510	88399843.500	42.24	
J14		2553279.650	88399775.890	84.77	
J15		2553357.750	88399738.330	86.66	
J1		2553374.820	88399752.020	21.88	

佛山市南海区土地测绘所

2000国家大地坐标系

1985国家高程基准

土地利用现状分类GB/T21010-2017

1:2000

测量员: 刘姗姗

绘图员: 刘姗姗

检查员: 蔡庆生

测量日期: 2019-6-5

绘图日期: 2019-6-5

检查日期: 2019-6-5

土地测绘图件专用章

证书编号: 丙测资字4421545

佛山市南海区土地测绘所